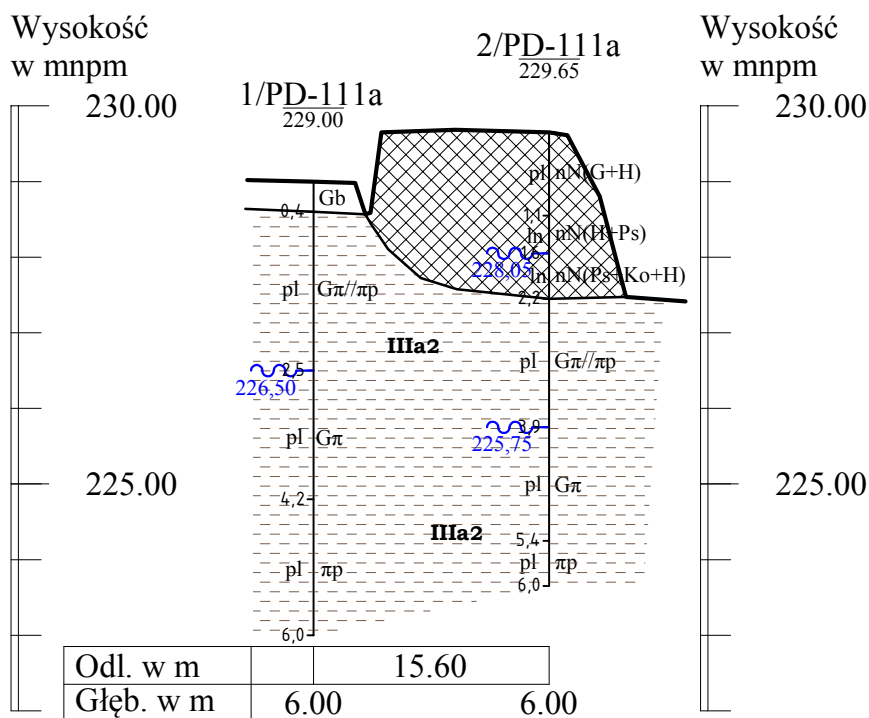


Budowa drogi ekspresowej S19 na odcinku
Nisko (węzeł "Zapacz" z węzłem) - węzeł Sokołów Małopolski Północ"
PRZEPUSTY DROGOWE
- węzeł "Kamień" - wariant I

PRZEKROJE I PROFILE GEOLOGICZNO-INŻYNIERSKIE I/WK-I/WK

Skala: $\frac{1:500}{1:100}$

Przepust P1/WK - km 0+059, drogi DK 19



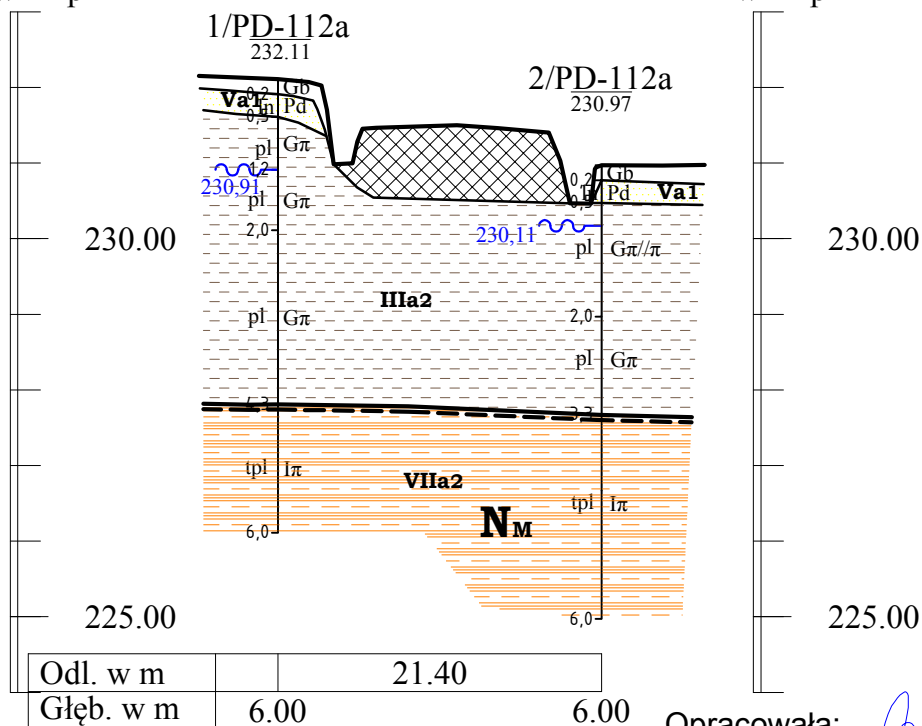
GEOLOGICZNO-INŻYNIERSKIE II/WK - II/WK


Skala: $\frac{1:500}{1:100}$

Wysokość
w mnpm

Przepust P2/WK - km 0+224, drogi DK 19

Wysokość
w mnpm



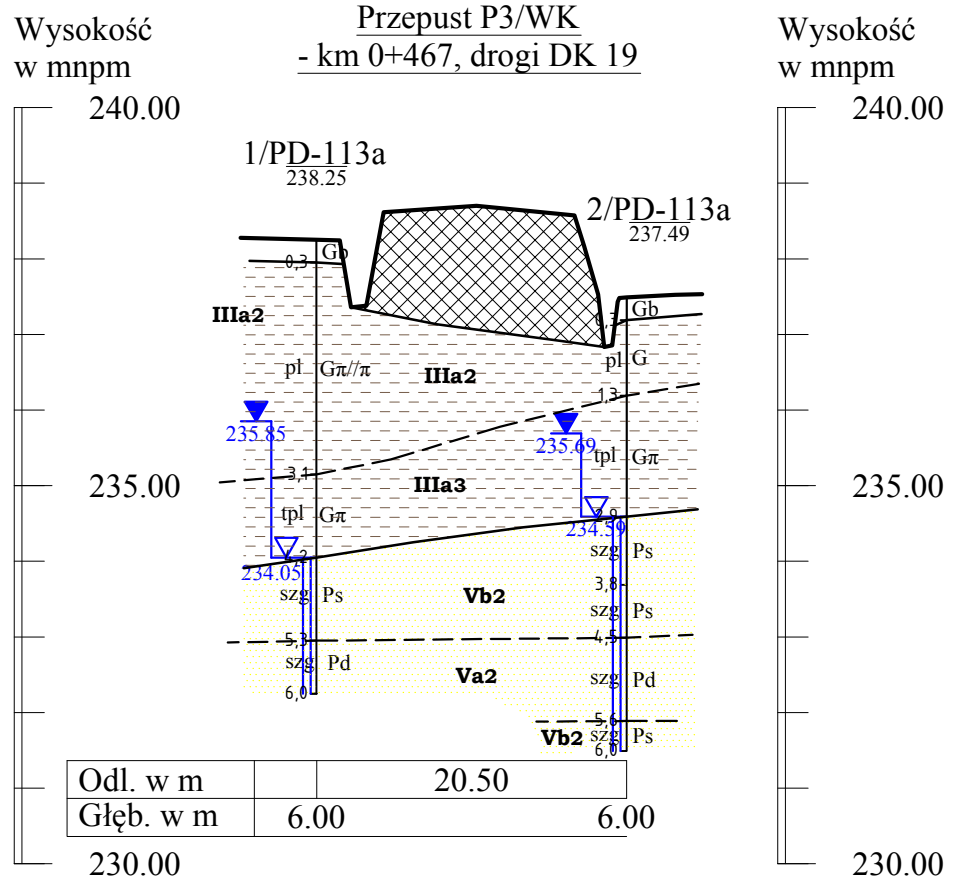
Opracowała: 
mgr inż. Agnieszka Biskup

**Budowa drogi ekspresowej S19 na odcinku
Nisko (węzeł "Zapacz" z węzłem) - węzeł Sokołów Małopolski Północ"**

**PRZEPUSTY DROGOWE
- węzeł "Kamień" - wariant I**

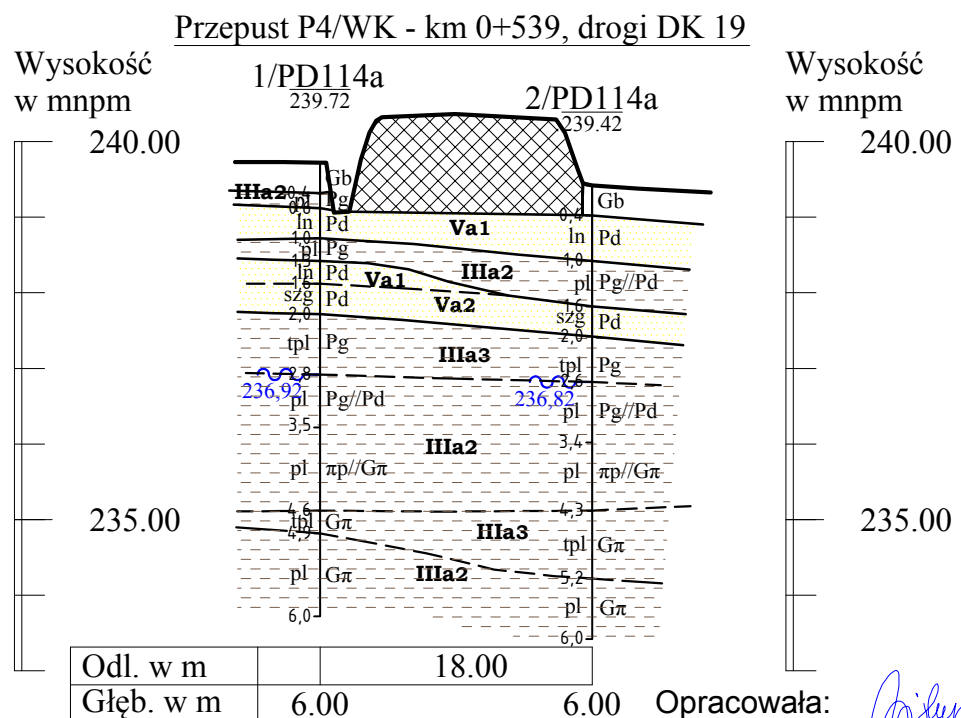
PRZEKROJE I PROFILE GEOLOGICZNO-INŻYNIERSKIE III/WK-III/WK

Skala: $\frac{1:500}{1:100}$



GEOLOGICZNO-INŻYNIERSKIE IV/WK - IV/WK

Skala: $\frac{1:500}{1:100}$



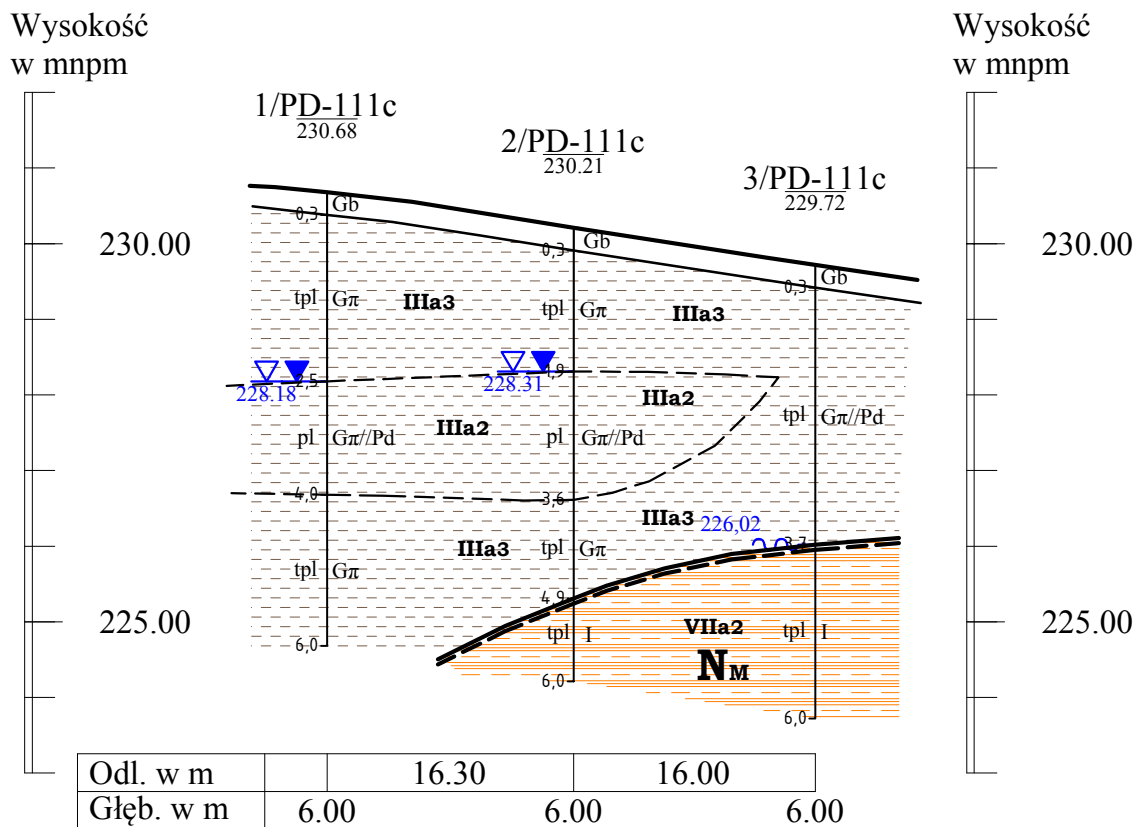
Opracowała:
mgr inż. Agnieszka Biskup

Budowa drogi ekspresowej S19 na odcinku
Nisko (węzeł "Zapacz" z węzłem) - węzeł Sokołów Małopolski Północ"
PRZEPUSTY DROGOWE
- węzeł "Kamień" - wariant I

PRZEKROJE I PROFILE GEOLOGICZNO-INŻYNIERSKIE VWK-VWK

Skala: $\frac{1:500}{1:100}$

Przepust P5/WK
- km 0+039, łącznicy Ł3

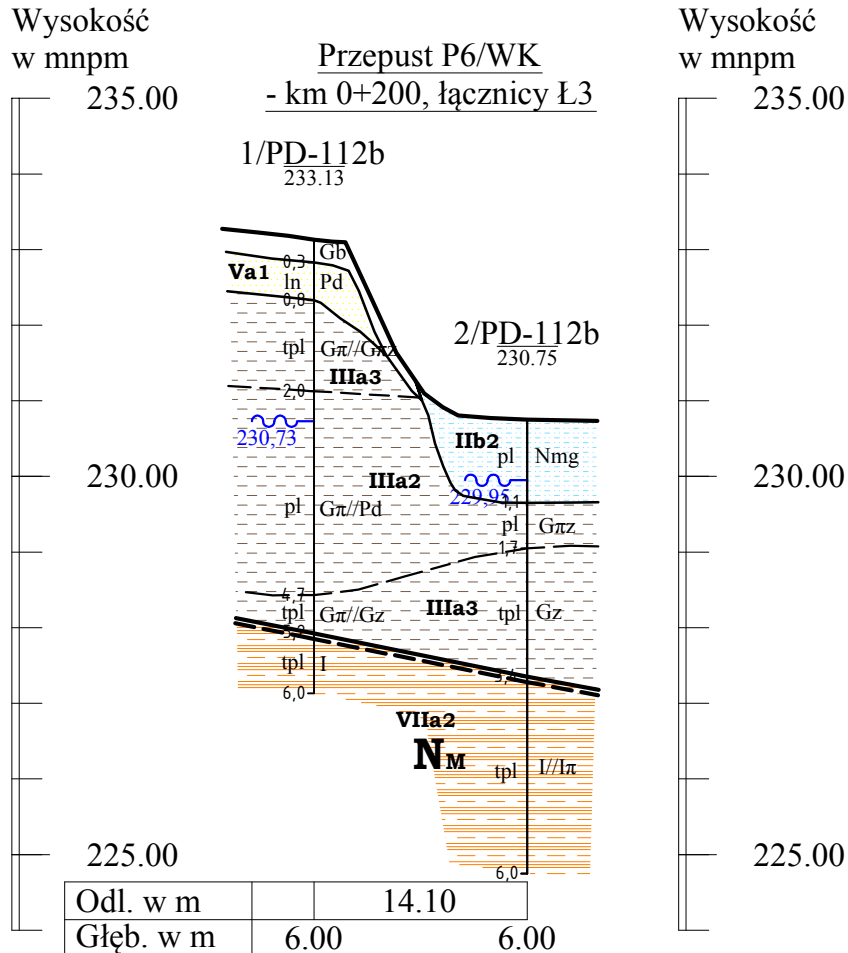


Opracowała:
mgr inż. Agnieszka Biskup

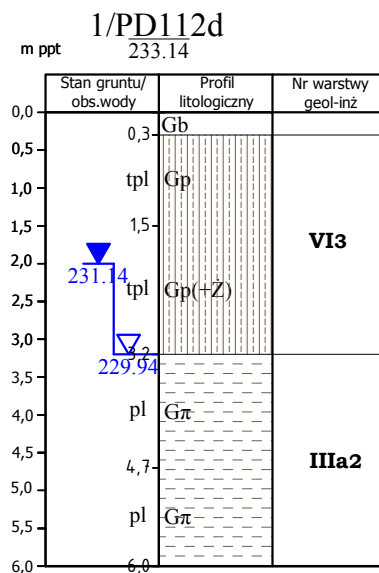
**Budowa drogi ekspresowej S19 na odcinku
Nisko (węzeł "Zapacz" z węzłem) - węzeł Sokołów Małopolski Północ"**
PRZEPUSTY DROGOWE
- węzeł "Kamień" - wariant I

PRZEKROJE I PROFILE GEOLOGICZNO-INŻYNIERSKIE VI/WK-VI/WK

Skala: $\frac{1:500}{1:100}$



Przepust P7/WK, km 0+232, łącznica Ł2

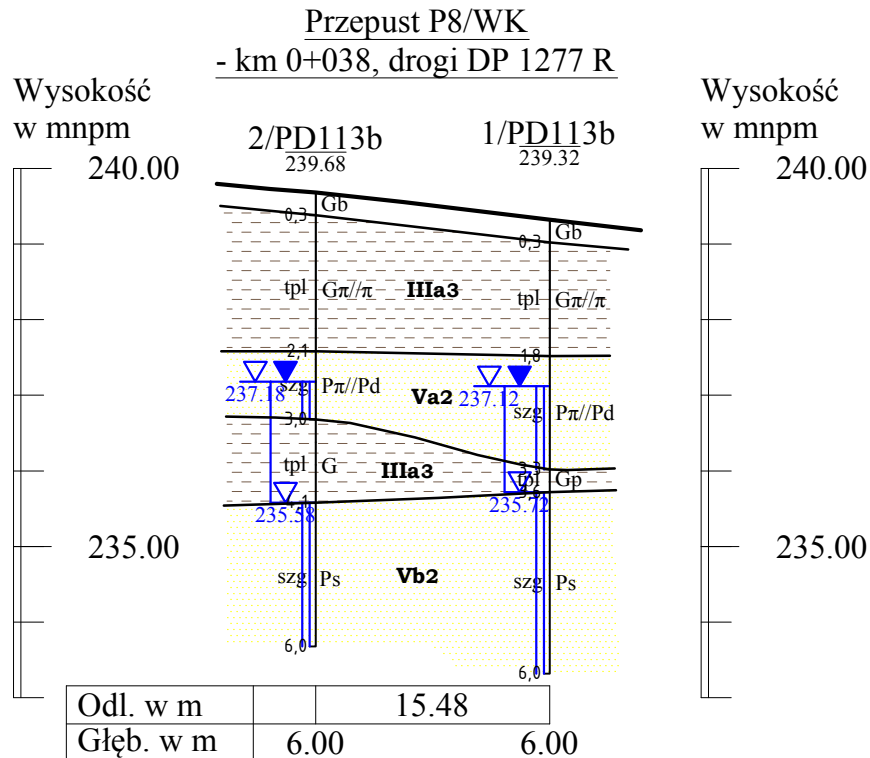


Opracowała:
mgr inż. Agnieszka Biskup

Budowa drogi ekspresowej S19 na odcinku
Nisko (węzeł "Zapacz" z węzłem) - węzeł Sokołów Małopolski Północ"
PRZEPUSTY DROGOWE
- węzeł "Kamień" - wariant I

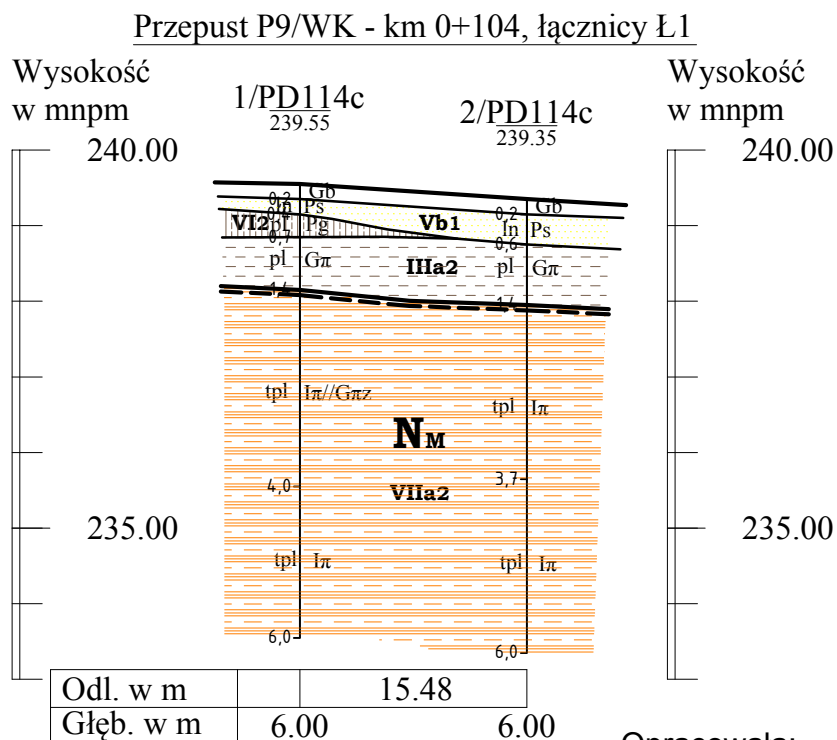
PRZEKROJE I PROFILE GEOLOGICZNO-INŻYNIERSKIE VII/WK-VII/WK

Skala: $\frac{1:500}{1:100}$



GEOLOGICZNO-INŻYNIERSKIE VIII/WK - VIII/WK

Skala: $\frac{1:500}{1:100}$



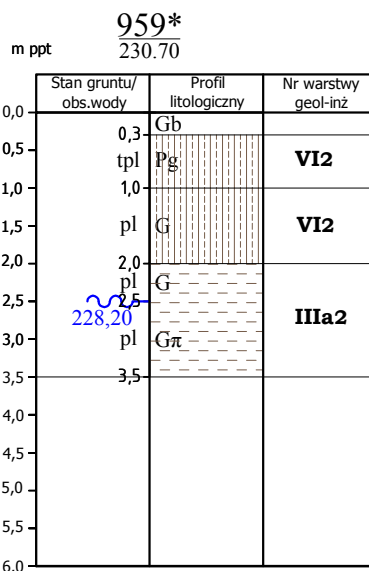
Opracowała:
mgr inż. Agnieszka Biskup

Budowa drogi ekspresowej S19 na odcinku
Nisko (węzeł "Zapacz" z węzłem) - węzeł Sokołów Małopolski Północ"
PRZEPUSTY DROGOWE
- węzeł "Kamień" - wariant I

PRZEKROJE I PROFILE GEOLOGICZNO-INŻYNIERSKIE

Skala: $\frac{1:500}{1:100}$

Przepust P10/WK
 km 0+217, łącznicy Ł4



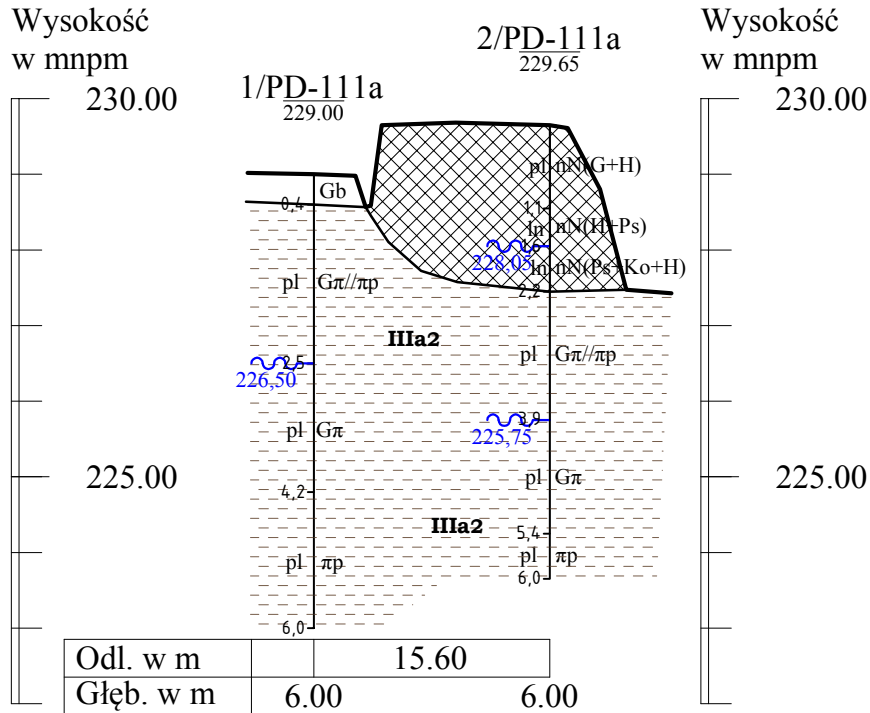
Opracowała:
 mgr inż. Agnieszka Biskup

Budowa drogi ekspresowej S19 na odcinku
Nisko (węzeł "Zapacz" z węzłem) - węzeł Sokołów Małopolski Północ"
PRZEPUSTY DROGOWE
- węzeł "Kamień" - wariant II

PRZEKROJE I PROFILE GEOLOGICZNO-INŻYNIERSKIE I/WK' - I/WK'

Skala: $\frac{1:500}{1:100}$


Przepust P1/WK - km 0+017, drogi DK 19



GEOLOGICZNO-INŻYNIERSKIE IX/WK - IX/WK

Skala: $\frac{1:500}{1:100}$

Przepust P1a/WK - km 0+120, drogi DK 19
 (skrzyżowanie z DG 108510)



Opracowała:
mgr inż. Agnieszka Biskup

Skala: $\frac{1:500}{1:100}$

Wysokość w mnpm

1/PD114b
240.23

2/PD114b
240.03

Wysokość w mnpm

240.00

240.00

235.00

235.00

0,4
0,7
1,2
1,7

0,4
0,7
1,2
1,7

237.93

237.93

szg

szg

3,1

3,1

pl

pl

4,9

4,9

6,0

6,0

Odł. w m


Głęb. w m

17.20

6.00

6.00

The diagram shows a geological cross-section with two profiles, 1/PD112c and 2/PD112c. The vertical axis represents elevation (Wysokość w mnpm) and depth (Głęb. w m). The horizontal axis represents distance (Odl. w m). The geological units are labeled as VI3, VI2, IIIa3, IIIa2, and IIIa3. The elevations are 231.62, 231.38, 231.48, and 233.28. The depths are 6.0, 4.5, 3.3, 2.6, 1.5, 1.0, 0.8, and 0.3. The units are labeled as Gb, Gp, Gπ, and Gπ/π. The diagram also shows a dashed line representing the ground surface and a solid line representing the base of the units.

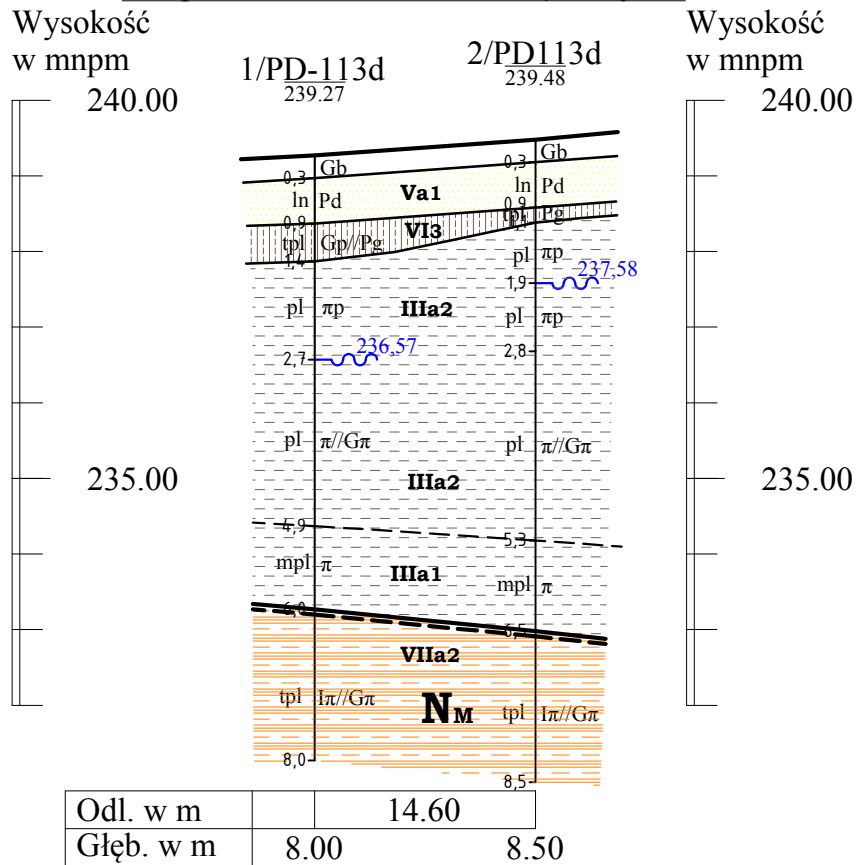
Opracowała: 
mgr inż. Agnieszka Biskup

Budowa drogi ekspresowej S19 na odcinku
Nisko (węzeł "Zapacz" z węzłem) - węzeł Sokołów Małopolski Północ"
PRZEPUSTY DROGOWE
- węzeł "Kamień" - wariant II

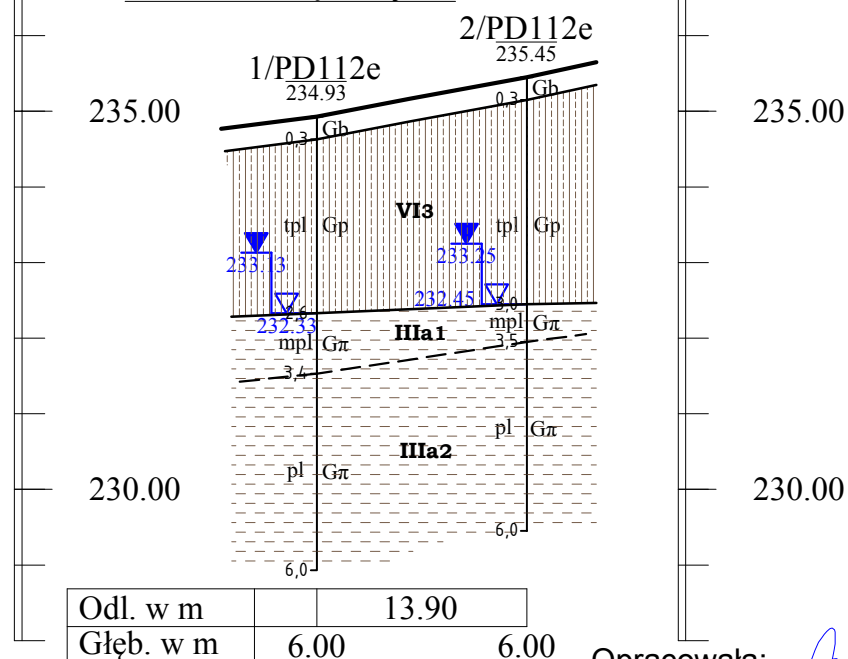
PRZEKROJE I PROFILE GEOLOGICZNO-INŻYNIERSKIE XII/WK - XII/WK

Skala: $\frac{1:500}{1:100}$

Przepust P3/WK - km 0+120, łącznicy Ł3



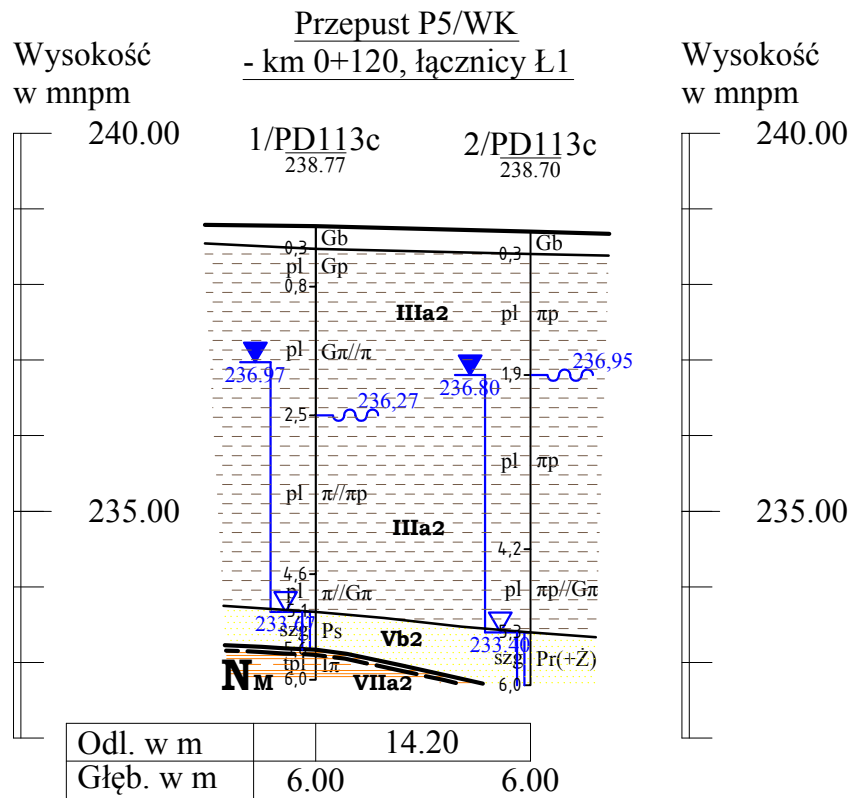
Wysokość
w mnpm XIII/WK - XIII/WK
 Przepust P4/WK
 - km 0+149, łącznicy Ł2



Opracowała:
mgr inż. Agnieszka Biskup

Budowa drogi ekspresowej S19 na odcinku
Nisko (węzeł "Zapacz" z węzłem) - węzeł Sokołów Małopolski Północ"
PRZEPUSTY DROGOWE
- węzeł "Kamień" - wariant II

PRZEKROJE I PROFILE GEOLOGICZNO-INŻYNIERSKIE XIV/WK - XIV/WK

Skala: $\frac{1:500}{1:100}$ 

Opracowała:
mgr inż. Agnieszka Biskup